



PRG

Piano Regolatore Generale

Comune di Sant'Omero
Via Vittorio Emanuele II n°1 – 64027 - Sant' Omero (TE)

D2 - Microzonazione sismica

Geologo Claudio Cigno

D2. a – Relazione illustrativa
D2. b₁ – Carta delle indagini
D2. b₂ – Carta delle indagini
D2. b₃ – Carta delle indagini
D2. b₄ – Carta delle indagini
D2. c₁ – Carta geologico – Tecnico
D2. c₂ – Carta geologico – Tecnico
D2. c₃ – Carta geologico – Tecnico
D2. c₄ – Carta geologico – Tecnico
D2. d₁ – Carta delle Microzone omogenee in prospettiva sismica e della frequenza di risonanza
D2. d₂ – Carta delle Microzone omogenee in prospettiva sismica e della frequenza di risonanza
D2. d₃ – Carta delle Microzone omogenee in prospettiva sismica e della frequenza di risonanza
D2. d₄ – Carta delle Microzone omogenee in prospettiva sismica e della frequenza di risonanza

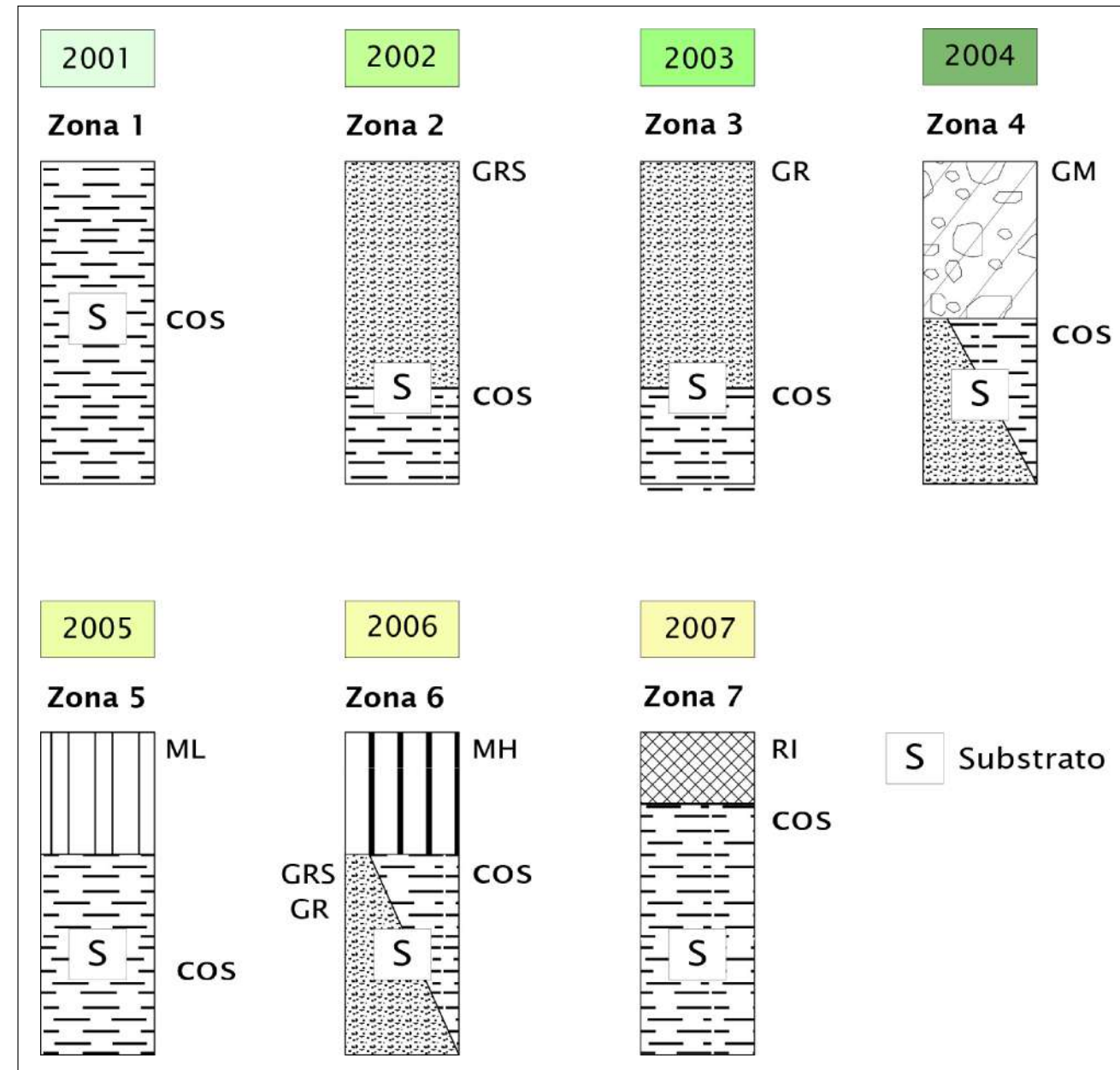
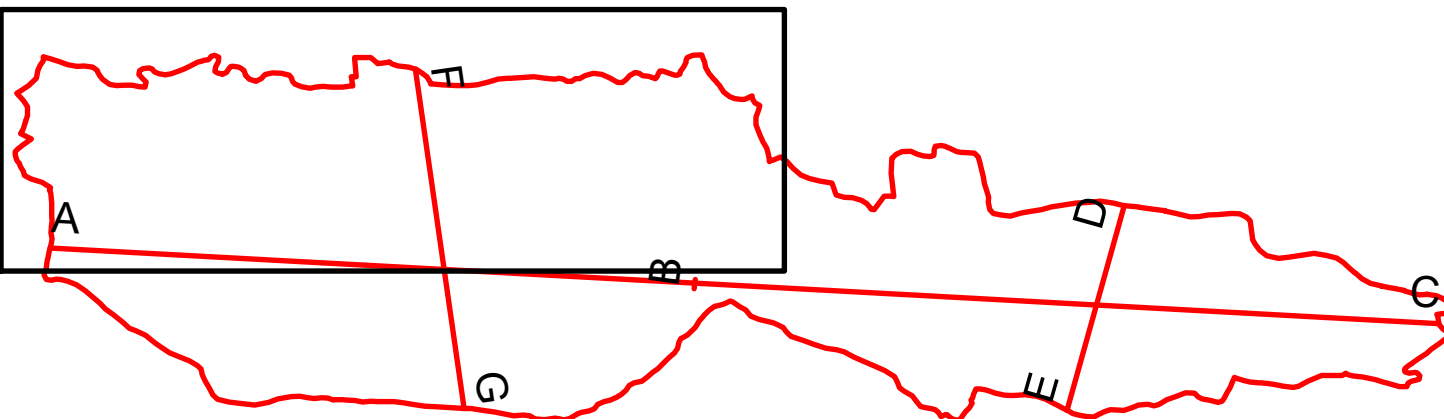
IL SINDACO Dott. Avv. Andrea Luzi

Assessore all'Urbanistica: Dott. Avv. Adriano Di Battista

Il Responsabile del Procedimento Dott. Ing. Marina Domenica Di Marco


Approvato dal C.C. con delibera n° del

Tavola 1 SCHEMA TAVOLE

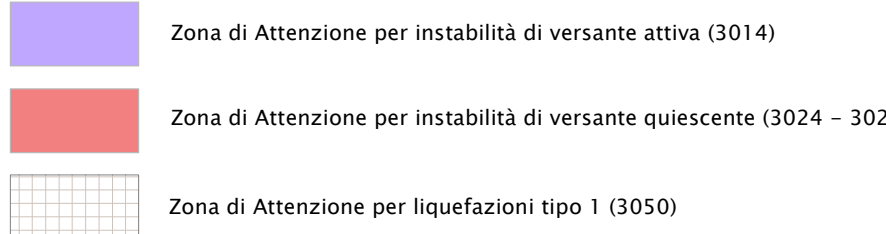


Legenda

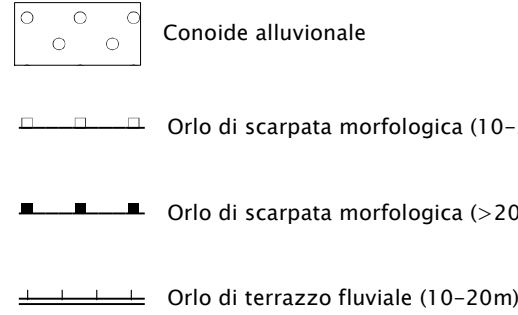
Zone stabili suscettibili di amplificazioni locali



Zone stabili suscettibili di amplificazioni locali




Forme di superficie e sepolte




Punti di misura di rumore ambientale


Frequenza fondamentale (F0) ed ampiezza del picco H/V (A0)



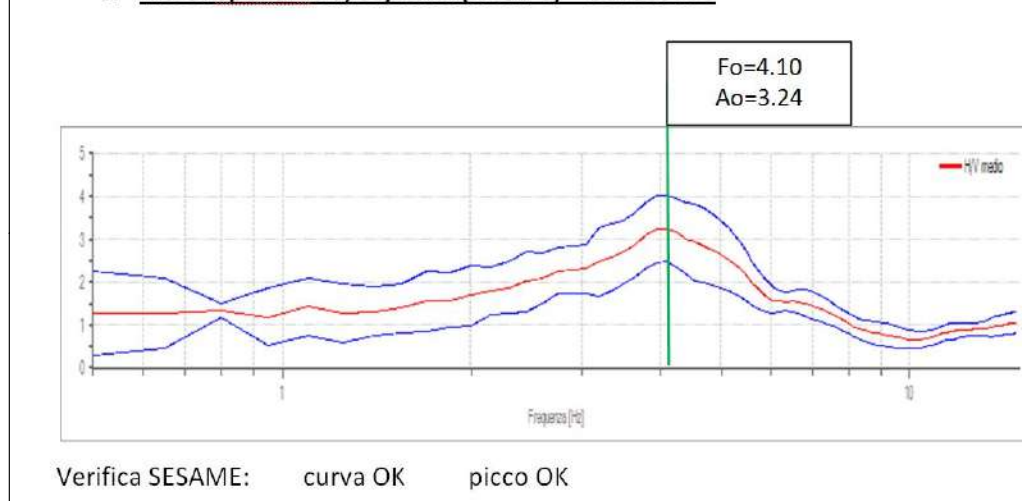
Secondo picco (F1, A1)



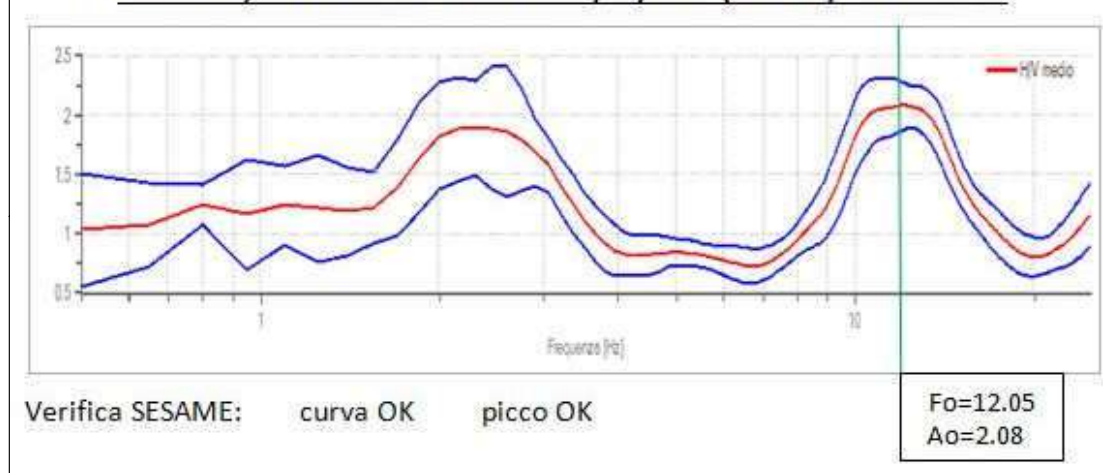
1:5.000



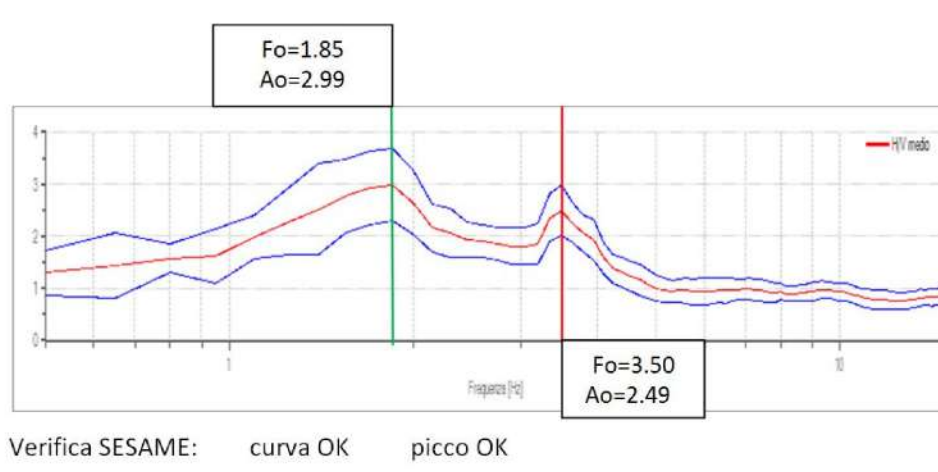
6. Via G. Spontini 23/08/2014 (HVSR 6) – 067039P76



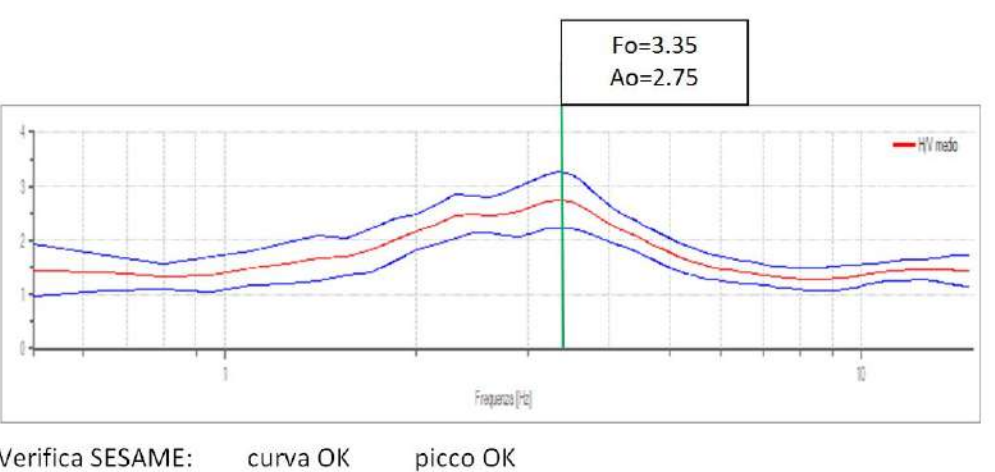
2. Villa Ricci, Via della Conciliazione 19/08/2014 (HVSR 2) – 067039P72



3. Zona Campo di Fuori, Via Caravaggio 20/08/2014 (HVSR 3) – 067039P73



5. Via Campo di Fuori 20/08/2014 (HVSR 5) – 067039P75



4. "Piana salinello" 20/08/2014 (HVSR 4) – 067039P74

